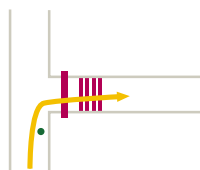


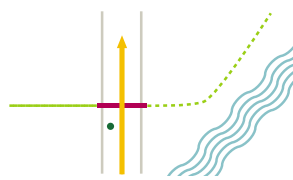
Km 0,000      Altura 400  
Coord 30s / 0283456 / 4201443  
Plaza del Ayuntamiento (junto a la fuente)

Descripción  
Partimos de la plaza del Ayuntamiento y la Iglesia, en la fuente con dirección a San Nicolás. No tiene pérdida.



Km 5,100      Altura 432  
Coord 30s / 0279723 / 4203109  
Cancela y paso canadiense

Descripción  
Tras el fuerte descenso aparece a la derecha una cancela que nos lleva al nacimiento del venero del pueblo, conocido como "Las Chorreras". El camino se hace difícil y seguimos a pie por el cauce –salvo en invierno–.



Km 8,580      Altura 417  
Coord 30s / 0279840 / 4202916  
Cancela en vía pecuaria

Descripción  
Siguiendo la rivera del Ciudadeja nos encontramos una cancela –dejar cerrada– que atraviesa la vía pecuaria.



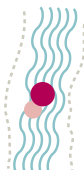
Km 10,200      Altura 390  
Coord 30s / 0280035 / 4201601  
Señal de VP

Descripción  
Siguiendo el camino nos sale el que va a las ruinas de la Armada –de muy difícil acceso– y a la izquierda un pequeño carril en subida hacia el túnel, que se supone que es árabe.



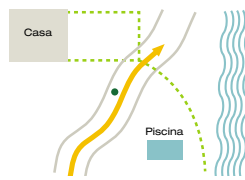
Km 2,650      Altura 476  
Coord 30s / 0281431 / 4202814  
Cancela y señal de vía pecuaria

Descripción  
Dejamos la carretera y a la izquierda aparece la Cañada Real Las Navas-San Nicolás. Tras cruzar la cancela –dejar cerrada– comienza una fuerte subida ("Cuesta de Manolo", según nuestros acompañantes locales).



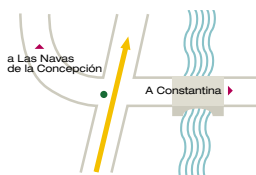
Km 6,750      Altura 430  
Coord 30s / 0278817 / 4204356  
Grandes piedras

Descripción  
En ocasiones es difícil llegar pero, si lo conseguimos, merece la pena.



Km 8,750      Altura 420  
Coord 30s / 0279795 / 4202910  
Descripción

La casa que encontramos y pasamos era un antiguo molino de agua, al pasar por detrás podemos ver las antiguas toberas. Casi seguro que tendremos que seguir a pie por lo angosto del camino hasta la ermita.



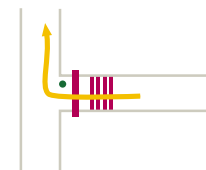
Km 11,680      Altura 374  
Coord 30s / 0281204 / 4201029  
Cruce con la carretera

Descripción  
Tras avanzar por el camino a la ermita salimos a la carretera cruzándola y cogemos el llamado "Carril de la Molineta".



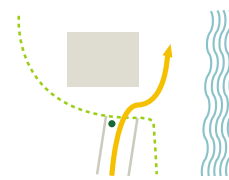
Km 3,830      Altura 536  
Coord 30s / 0280340 / 4203171  
Fin de la subida

Descripción  
El camino queda encajonado por dos paredes naturales de piedra y se adivina una fuerte bajada.



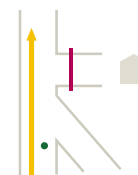
Km 8,300      Altura 430  
Coord 30s / 0279723 / 4203109  
Descripción

Volvemos al camino principal.




Km 8,950      Altura 410  
Coord 30s / 0279796 / 4202852  
Ermita

Descripción  
Una vez en la ermita y algo más adelante unos merenderos y a la subida, encontraremos a la izq. la fuente de "El Chaparro". Más arriba, a la izq. una casa. A la der. y al otro lado de la rivera, ruinas de una antigua fábrica.



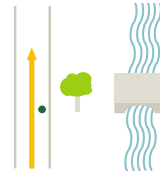
Km 12,270      Altura 371  
Coord 30s / 0281308 / 4200455  
Señal a la derecha de VP

Descripción  
Seguimos por PP A la derecha casi oculto el cartel y la VP a Constantina.



Km 12,470      Altura 376  
Coord 30s / 0281472 / 4200296  
**Bifurcación del camino**

Descripción  
Los dos van al mismo sitio, pero cogemos a la derecha, que va junto a la rivera.



Km 12,900      Altura 365  
Coord 30s / 0281597 / 4200024  
**Pequeña presa**

Descripción  
Buen sitio para descanso y baño –en verano–.



Km 13,330      Altura 364  
Coord 30s / 0282015 / 4199988  
**Descripción**

Tras pasar unas alambradas volvemos al camino principal.



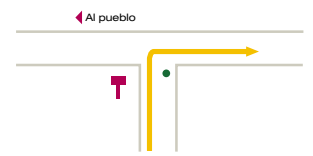
Km 13,560      Altura 374  
Coord 30s / 0282181 / 4199817  
**Cortijo en ruinas de la Molineta**

Descripción  
Giramos a la izquierda con una subida dejando a la derecha dos caminos.



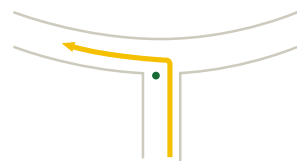
Km 14,160      Altura 420  
Coord 30s / 0282732 / 4200000  
**Carretera a la izquierda de V.P**

Descripción  
En plena subida antes de llegar a una casa hay un camino señalado como "Vereda de Constantina".



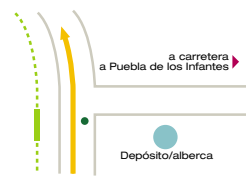
Km 14,720      Altura 406  
Coord 30s / 0283142 / 4200024  
**Cruce con pista de tierra**

Descripción  
Salimos a una gran pista de tierra y giramos a la derecha con dirección a Eras Viejas y La Parrilla. Un cartel de V.P nos dice que hemos venido por la Vereda de Constantina.



Km 18,470      Altura 372  
Coord 30s / 0285160 / 4198060  
**Descripción**

Salimos a una carretera sin asfaltar –Camino de Reyes–. A la derecha, Eras Viejas.



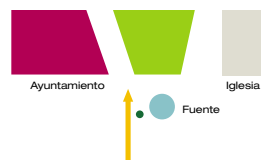
Km 19,900      Altura 348  
Coord 30s / 0285300 / 4199328  
**Descripción**

En un rápido descenso sale a la derecha un camino que va a la carretera de la Puebla de los Infantes, pasando delante de una alberca-depósito redondo para agua.



Km 21,500      Altura 386  
Coord 30s / 0284266 / 4200443  
**Cruce con la carretera a Puebla de los Infantes**

Descripción  
Tras una cuesta salimos a la carretera Las Navas-Puebla dejando atrás la V.P Dirección Puebla de los Infantes.



Km 23,000      Altura 400  
Coord 30s / 0283456 / 4201443  
**Plaza del Ayuntamiento**

Descripción  
Fin del recorrido.